

GEFTA annual conference 2024

- Sustainability and Materials Science -

Gießen, D, September 25-27, 2024

Venue / Tagungsort

Hörsaalgebäude Chemie

(Chemistry lecture hall building)

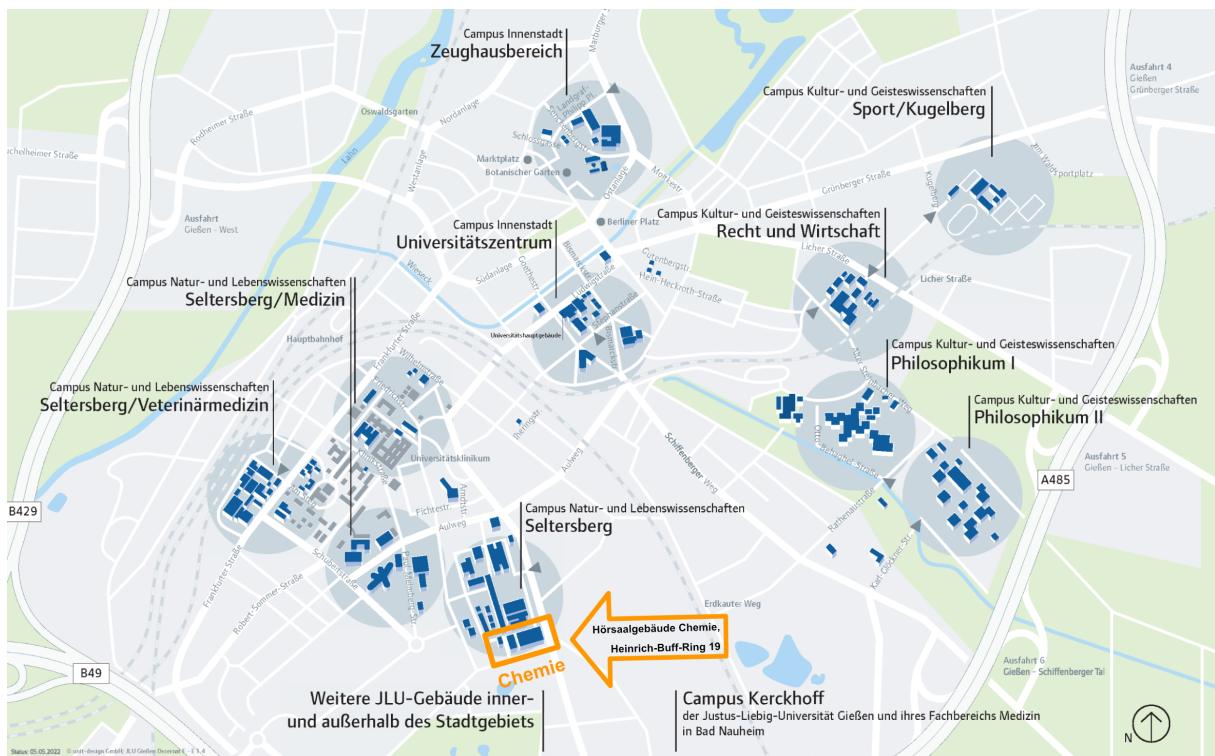
Justus-Liebig-Universität Gießen
Heinrich-Buff-Ring 19,

D-35392 Gießen

Website of the Institute for Inorganic and Analytical Chemistry

Internet: <https://www.uni-giessen.de/de/fbz/fb08/Inst/iaac>

Campusplan Justus-Liebig-Universität Gießen



Internet: <https://www.uni-giessen.de/JLUmaps/>

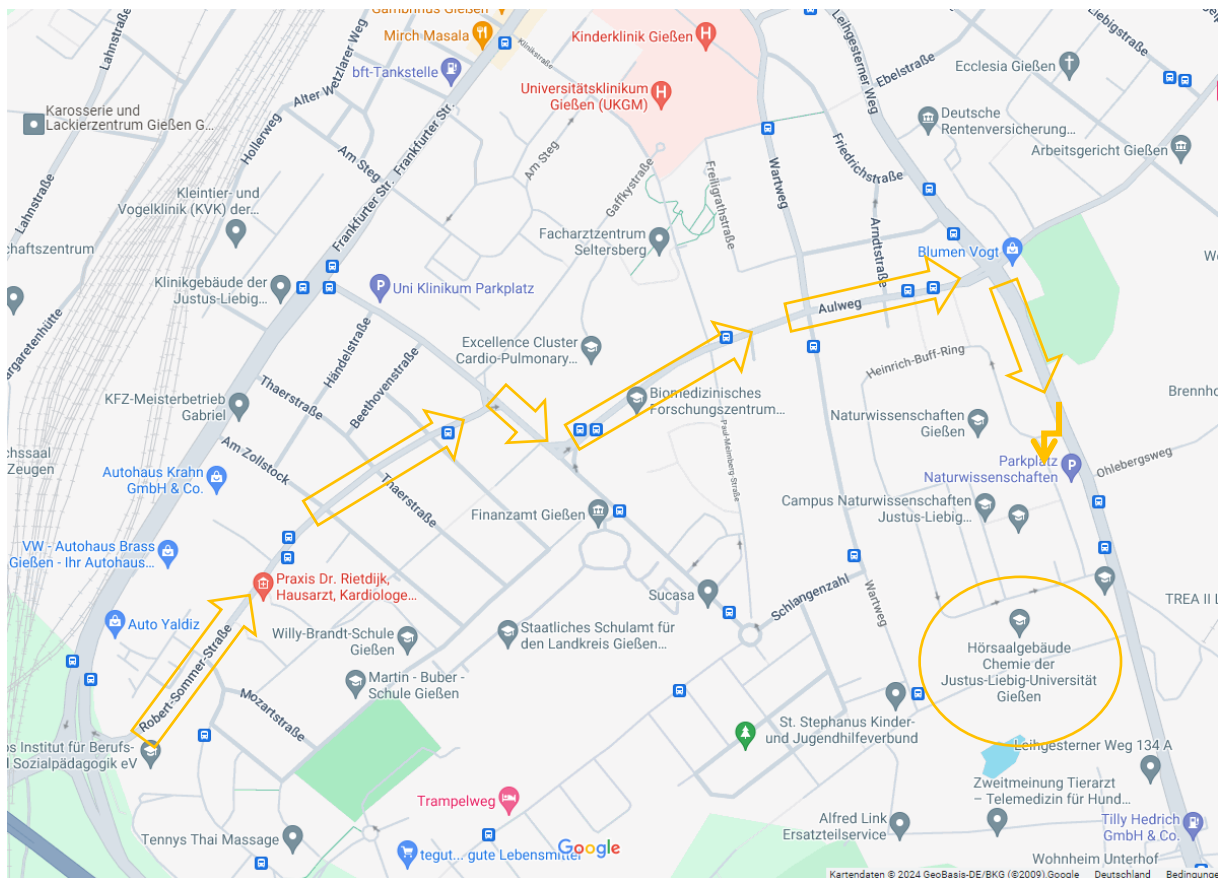
Directions / Anfahrtsbeschreibungen

Directions by car from the exit GI-Kl.-Linden/Uniklinikum

At the first major junction/traffic lights, turn right into "Robert-Sommer-Straße", drive through to the end and turn right at the traffic lights into Schubertstraße. Follow Schubertstraße to the next set of traffic lights and merge into the left-turn lane to turn left into Aulweg. Continue straight ahead along Aulweg until you reach the second set of traffic lights. Then turn right into Leihgesterner Weg. After about 650 meters, turn right into the Campus Naturwissenschaften parking lot.

Anfahrt mit dem PKW ab Ausfahrt GI-Kl.-Linden/Uniklinikum

An der ersten großen Kreuzung/Ampel rechts abbiegen in die "Robert-Sommer-Str.", bis zum Ende durchfahren und an der Ampelanlage rechts in die Schubertstr. abbiegen. Der Schubertstr. bis zur nächsten Ampel folgen und sich an dieser in die Linksabbiegerspur einfädeln, um nach links in den Aulweg abzubiegen. Den Aulweg geradeaus weiterfahren bis zur zweiten Ampelanlage. Dort dann rechts in den Leihgesterner Weg einbiegen. Nach etwa 650 Metern rechts in den Parkplatz Campus Naturwissenschaften einbringen.



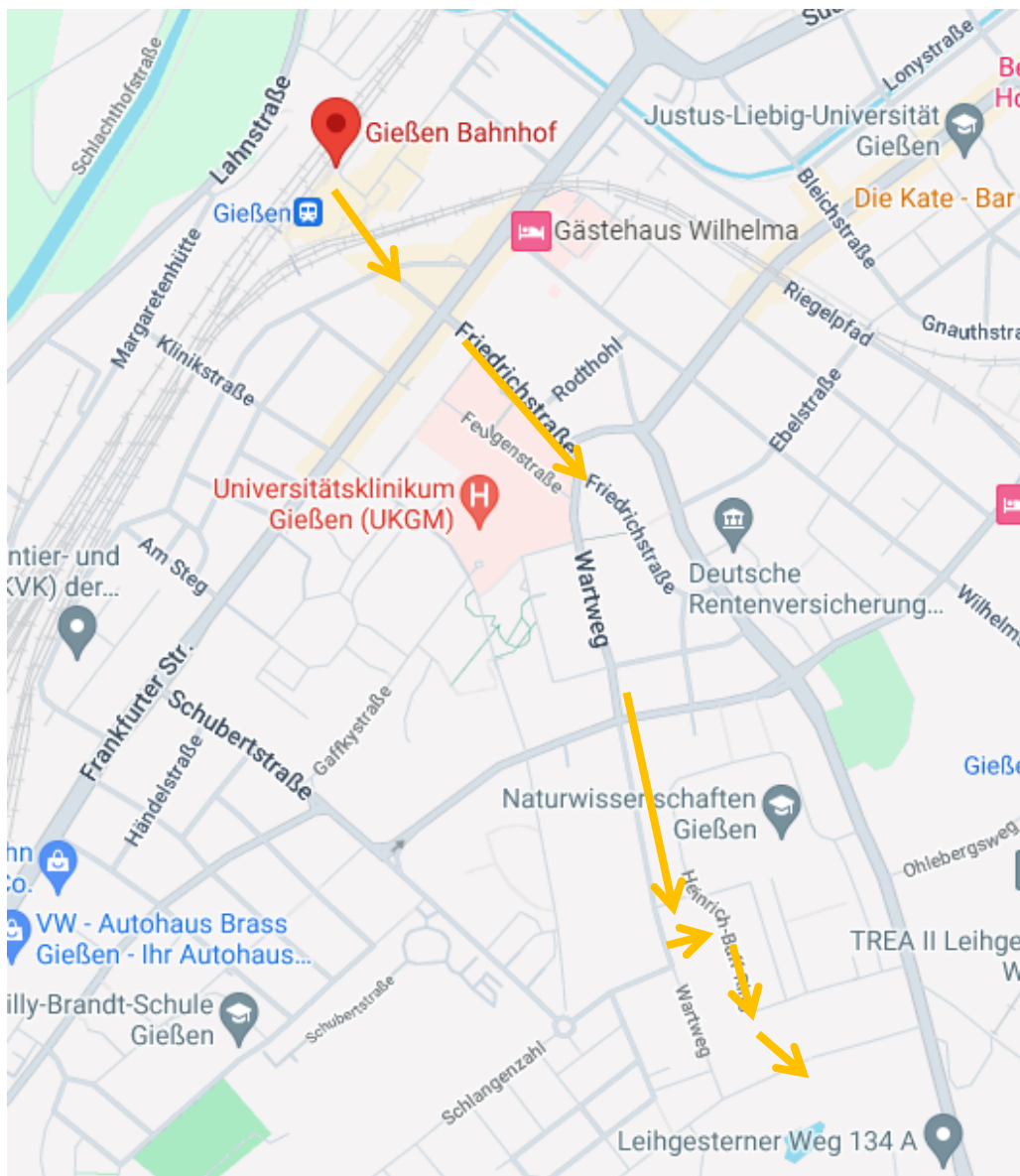
<https://www.google.de/maps/@50.5722719,8.6640087,16z?entry=ttu>

Footpath: Railway station - Chemistry lecture halls

At the station, cross the tracks over the pedestrian bridge, continue straight ahead at the traffic lights across Friedrichstraße, take Wartweg, then turn left to Heinrich-Buff-Ring and then take the first right and the next right to the lecture hall building (Heinrich-Buff-Ring 19)

Fußweg: Bahnhof – Hörsäle der Chemie

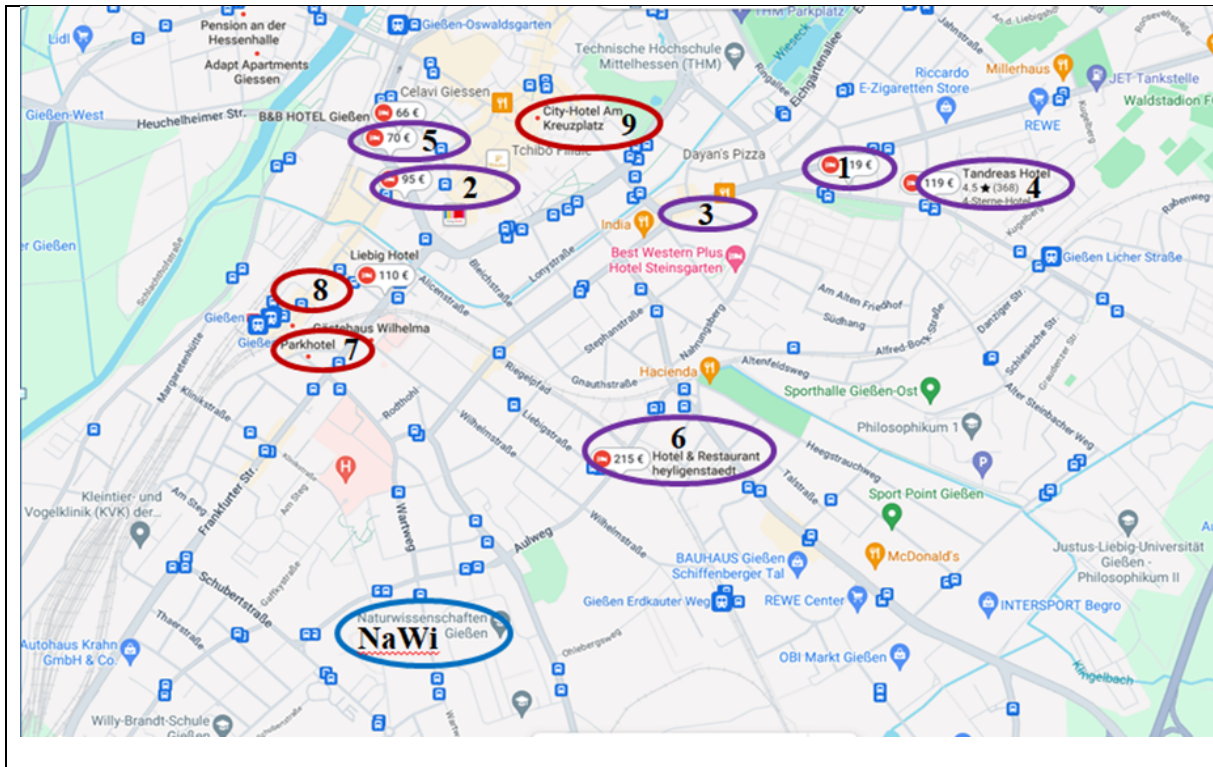
Am Bahnhof die Schienen über die Fußgängerbrücke überqueren, an der Ampel weiter geradeaus über die Friedrichstr., den Wartweg nehmen, dann links zum Heinrich-Buff-Ring einbiegen und dann erste Abzweigung rechts und die nächste Abbiegung wieder rechts zum Hörsaalgebäude (Heinrich-Buff-Ring 19) einbiegen .



<https://www.google.de/maps/dir/Gie%C3%9Fen+Bahnhof/H%C3%B6rsaalgeb%C3%A4ude+Chemie+der+Justus-Liebig-Universit%C3%A4t+Gie%C3%9Fen/@50.5742612,8.6586944,15z/data=!3m1!4b1!4m14!4m13!1m5!1m1!1s0x47bc58e5d347bdd7:0x53b96948c4df43c6!2m2!1d8.66316!2d50.58034!1m>

Accommodation / Unterkunft

Map: Location Hotels (Nr.1-9) / Karte: Lage Hotels (Nr.1-9)



Hotelliste

| Nr. | Hotel |
|-----|---|
| 1 | Parkhotel Sletz Wolfstr. 26, 35394 Gießen +49 (0) 641-401040 http://www.parkhotel-sletz.de/ |
| 2 | Akzent Hotel Köhler Westanlage 35, 35390 Gießen +49 (0) 641-979990 http://www.hotel-koehler.de/ info@hotel-koehler.de |
| 3 | Hotel am Ludwigsplatz Ludwigsplatz 8, 35390 Gießen +49 (0) 641-931130 info@hotel-am-ludwigsplatz.de |
| 4 | Hotel Tandreas Licher Str. 55, 35394 Gießen +49 (0) 641-94070 |

| | |
|---|--|
| | http://www.tandreas.de/ |
| 5 | TripInn-Hotel Westanlage 30-32, 35390 Gießen +49 (0)641- 80899550 https://cityhotel-giessen.de/giessen@tripinn-hotels.com |
| 6 | Hotel & Restaurant Heyligenstaedt Aulweg 41, 35392 Gießen, +49 (0) 641-46096512 info@hotel-heyligenstaedt.de |
| 7 | Parkhotel Friedrichstraße Friedrichstr. 1, 35392 Gießen +49 (0)641- 975510 http://www.parkhotelgiessen.de/ info@parkhotelgiessen.de |
| 8 | Hotel Adler Bahnhofstraße 99, 35390 Gießen +49 (0) 641-984470 info@hotel-adler-giessen.de www.hotel-adler-giessen.de |
| 9 | Cityhotel am Kreuzplatz Kreuzplatz 2, 35390 Gießen +49 (0) 641-932370 https://cityhotel-giessen.de/ info@cityhotel-giessen.de |

Public transport / Verbindungen des ÖPNV

Link to the public transport timetables / Link zum ÖPNV:

<https://www.swg-verkehr.de/fahrplaene>

Timetables / Fahrpläne

[Linie 1 Lützellinden >> Sophie-Scholl-Schule >> Rödgen gültig ab 10.12.2023](#)

[Linie 2 Bahnhof >> Eichendorffring / Europaviertel \(mit Linientaxi\) gültig ab 10.12.2023](#)

[Linie 3 / 13 Friedhof >> Schlangenzahl / Dialysezentrum gültig ab 10.12.2023](#)

[Linie 5 / 15 Bahnhof >> Wieseck Greizer Straße / Wieseck Burgenring gültig ab 10.12.2023](#)

[Linie 6 Berliner Platz >> Schiffenberg gültig ab 10.12.2023](#)

[Linie 7 Ev. Krankenhaus >> Philosophenwald gültig ab 10.12.2023](#)

[Linie 9 Marktplatz >> Alfred-Bock-Straße \(Linientaxi\) gültig ab 10.12.2023](#)

[Linie 10 Bahnhof >> Philosophikum gültig ab 10.12.2023](#)

[Linie 11 Gießen >> Kleinlinden >> Wetzlar Bhf./ZOB \(Stadt Wetzlar\) Baustellenfahrplan gültig ab 02.03.2024](#)

[Linie 12 Sandfeldschule >> Gewerbegebiet West gültig ab 10.12.2023](#)

[Linie 17 Bahnhof >> Colemanstraße gültig ab 10.12.2023](#)

[Linie 18 Expressbuslinie: Bahnhof >> Philosophikum >> Bahnhof gültig ab 10.12.2023](#)

[Linie 24 Gießen Bhf. >> Heuchelheim >> Lahnau >> Wetzlar Bhf./ZOB Baustellenfahrplan gültig ab 27.05.2024](#)
(Verkehrsgesellschaft Lahn-Dill-Weil mbH)

[Linie 800 Gießen >> Launsbach >> Wißmar >> Krofdorf-Gleiberg gültig ab 10.12.2023](#)

[Linie 801 Pistorstraße >> Wißmar gültig ab 15.04.2024](#)

[Linie 802 Philosophikum >> Krofdorf-Gleiberg gültig ab 15.04.2024](#)

[Abfahrtsplan Gießen Bahnhof mit Gleisangaben - gültig ab 09.06.2023](#)

[Ankunftsplan Gießen Bahnhof mit Gleisangaben - gültig ab 09.06.2023](#)